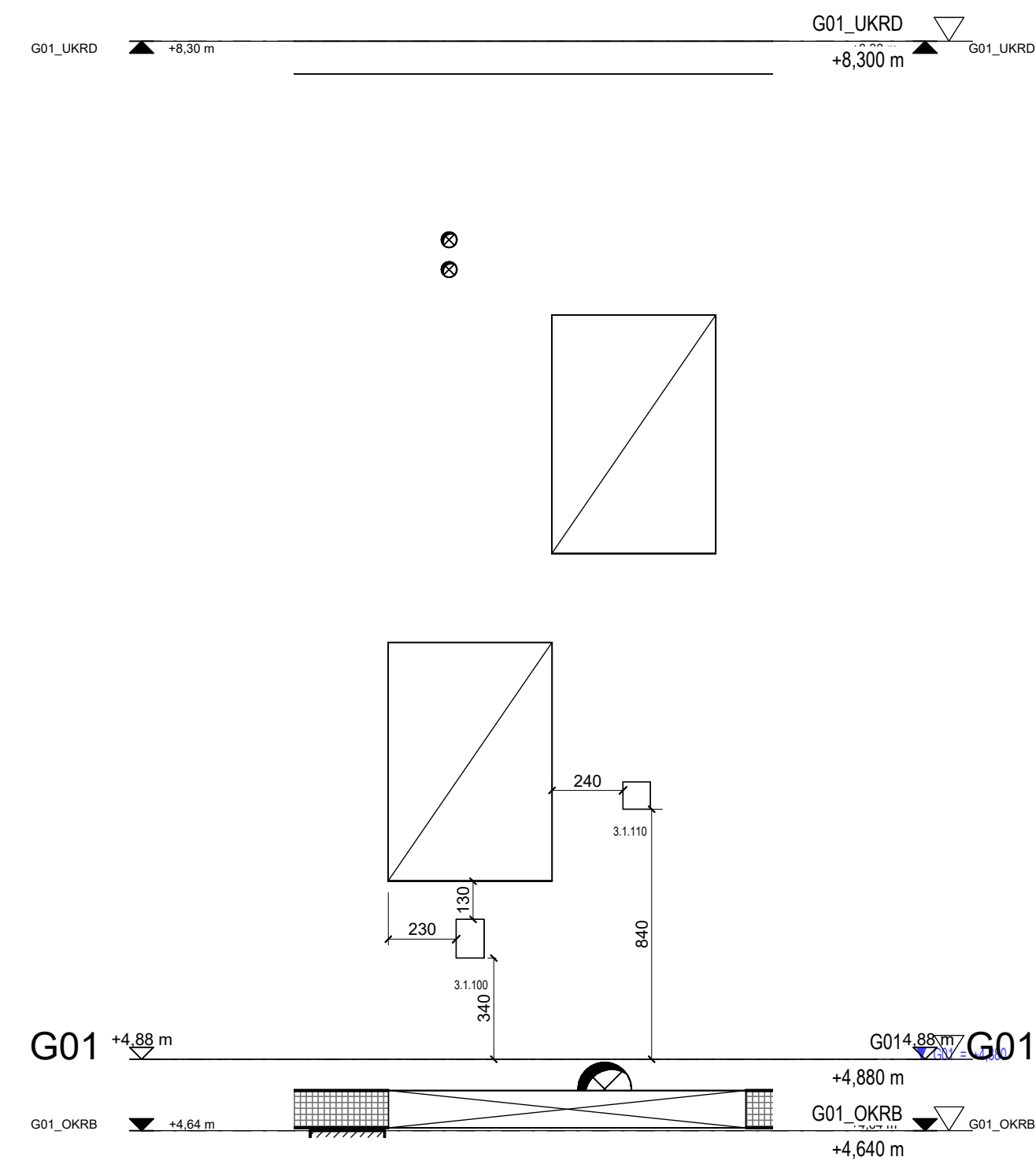
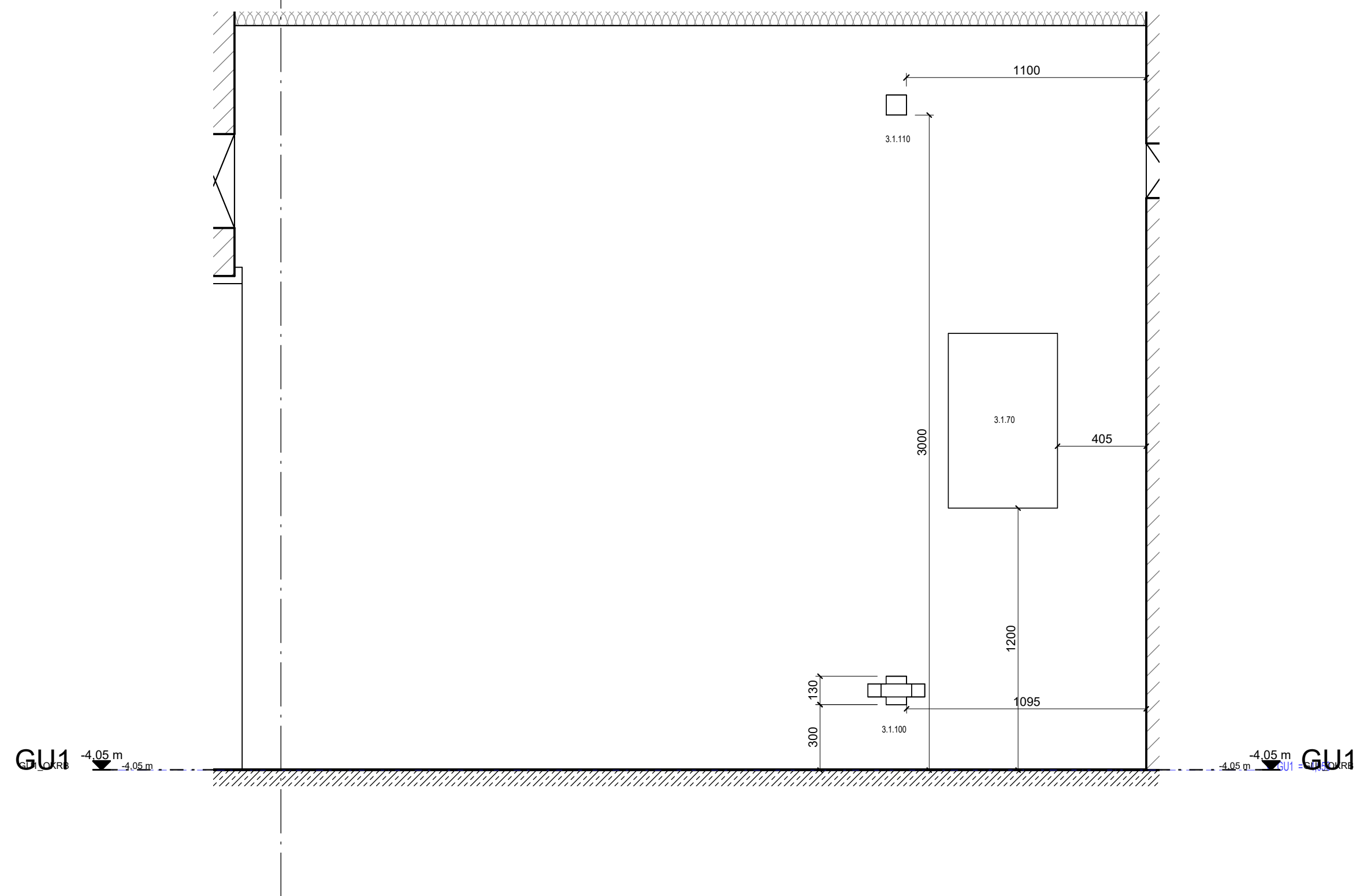


## E

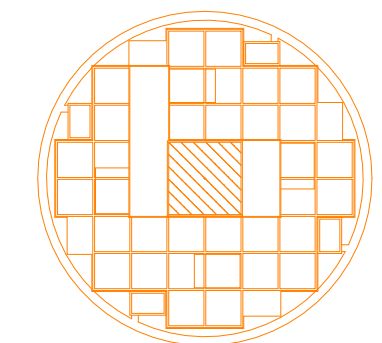
[illegible][illegible]

Planungsphase			Planinhalt			
Ausführungsplanung			Ansichten Gaswarnsensoren			
Projektnr.	Gebäude	Planart	Bauwerksteil	Blatt/Detail	Maßstab	Form
1656	00			1	20	A

Planverfasser	Adresse	Planstellungsdatum	Freigabedatum/-status	Gez
		13/02/2026		BU


**Brainergy Park Jülich GmbH**

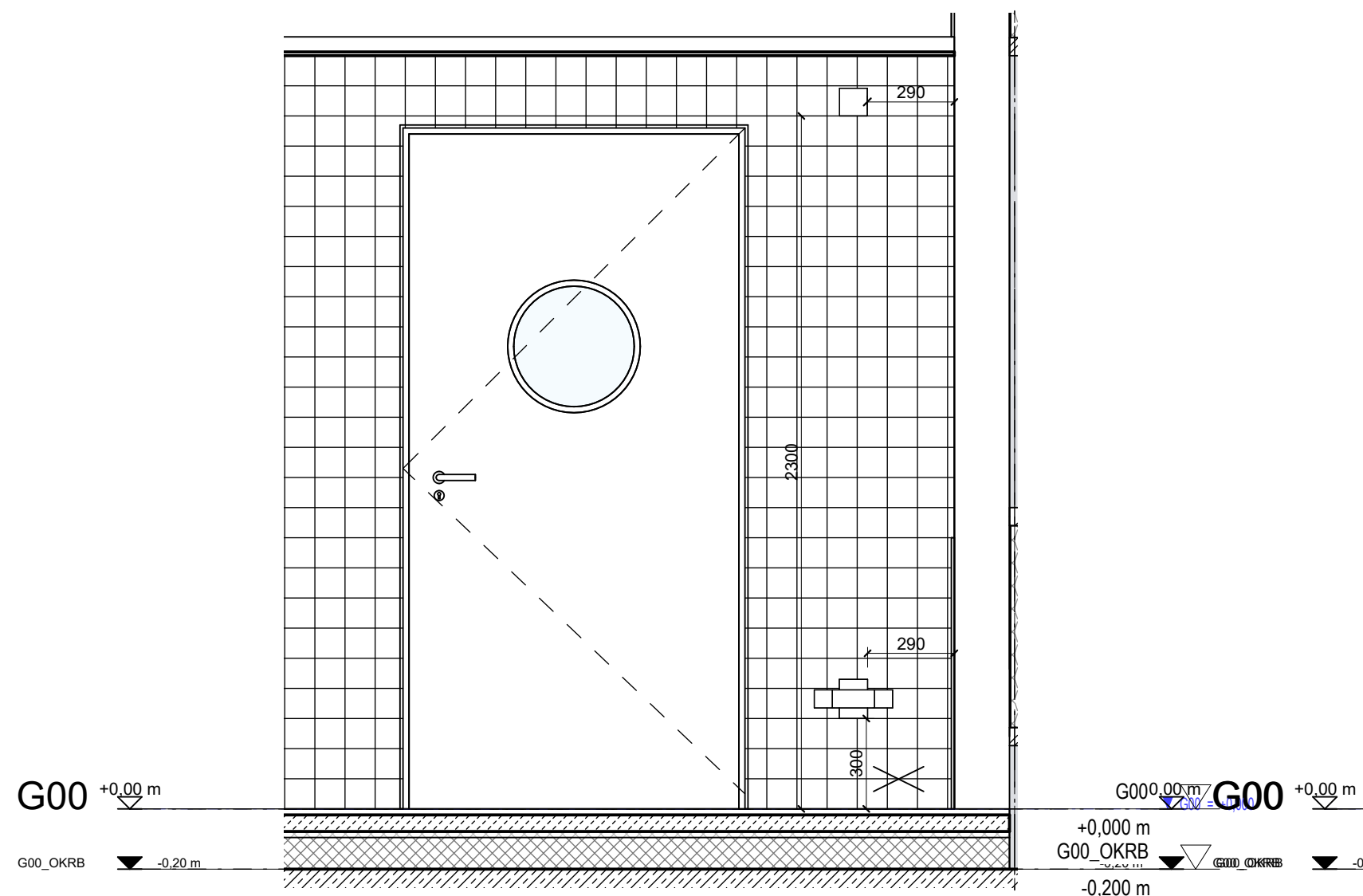
Projekt **Brainergy Hub Jülich** **Ausführungsplanung**



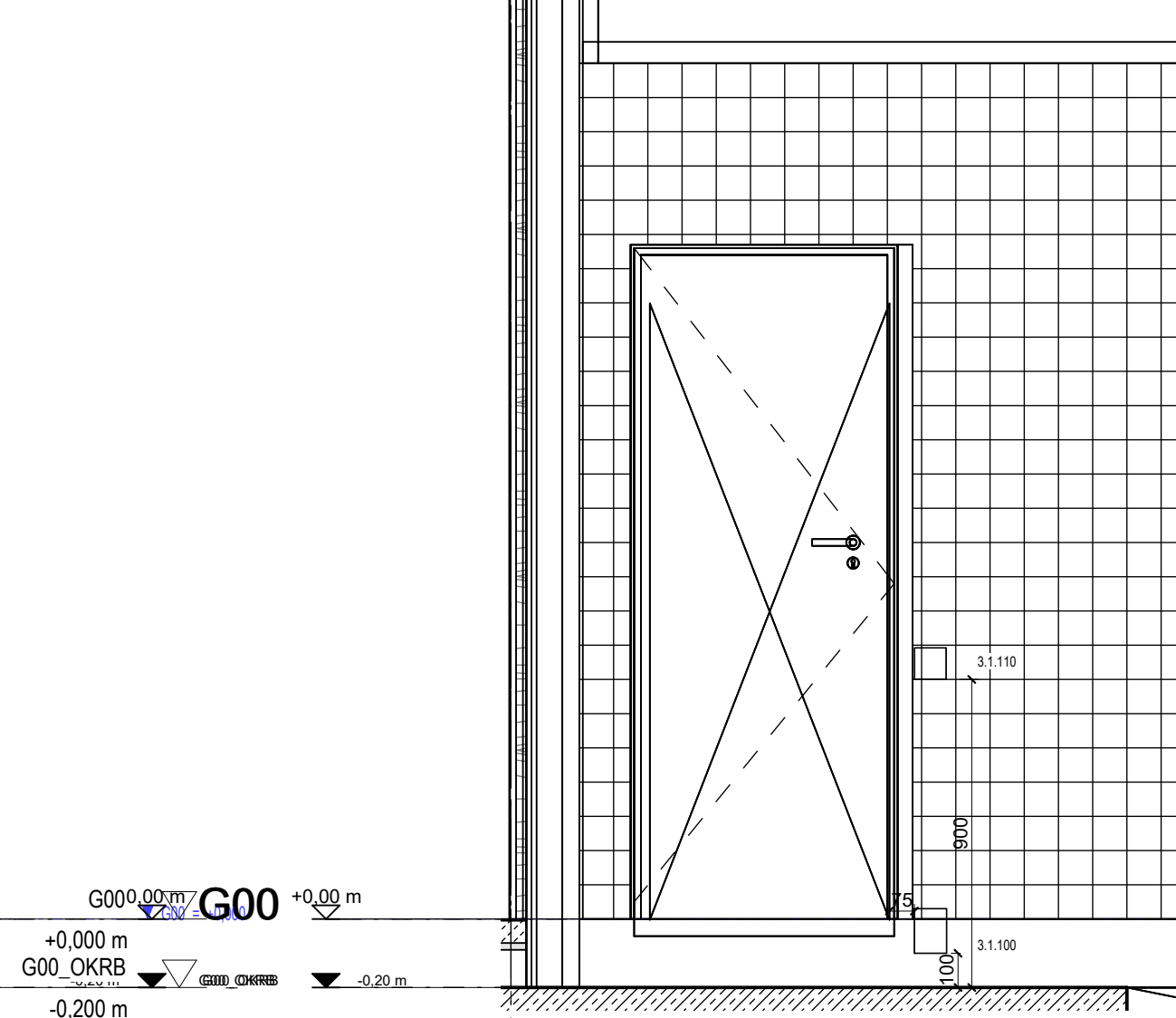
**Höhenkoordinaten**  
Definiertes Gebäudenull  $\pm 0,00 = 105,40$  m ü. NHN  
Bemessungswasserstand 95m ü. NHN

**Erdbebenzone**  
Bauvorhaben befindet sich in  
Erdbebenzone 3  
DIN 1998-1: 4.3.5 für nichttragende  
Bauteile ist zu beachten  
Nachweisführung zur Erdbebensicherheit  
erfolgt durch die ausführenden Fachfirmen

**D**



(E)



G00\_UKRD  +4,50 m

